





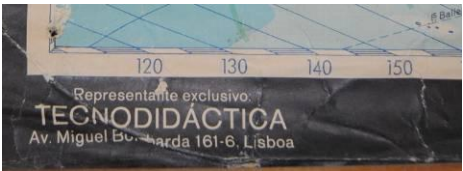





## MAPAS

| Ref.<br>inicial | Ref.<br>actual | Designação<br>Editora, escala, medidas  | Observações      | Localização   |                            |
|-----------------|----------------|---|------------------|---|----------------------------|
|                 |                |   |                  | Gabinete de História  | Fotografias: Nov/Dez. 2010 |
|                 | 0047           | La Grèce Ancienne<br>em tela fina<br>Imprimerie Michard<br>Monparnasse – Paris<br>Imprimé en France<br>Par Louis André Docteur és-<br>Lettres<br>Escala: 1/600.000.<br>Medidas: 126cm X 94cm.   | Muito mau estado | No armário I-5  |                            |
|                 |                |   |                  |   |                            |
|                 | 0048           | Ancient Greece<br>em tela<br>Published by Denoyer-<br>Geppert C., Chicago.<br>Denoyer - Ceppert Social<br>Science Maps<br>By James Breasted Carl Huth<br>– Univ. Chicago / L.<br>Philip Denoyer Geographer.<br>Compilado e desenhado por:<br>R. Baxter Blair<br>Escala: scale 12 miles to the<br>inch<br>Medidas: 111cm X 78cm. | Mau estado       | No armário I-4  |                            |
|                 |                |   |                  |   |                            |



## MAPAS

| Ref.<br>inicial | Ref.<br>actual | Designação<br>Editora, escala, medidas  | Observações  | Localização  |                            |
|-----------------|----------------|---|--|--|----------------------------|
|                 |                |   |  | Gabinete de História   | Fotografias: Nov/Dez. 2010 |
|                 | 0049           | Centers of Early Civilizations<br>em tela fina<br>Made in USA<br>Daniel Knowlton Walter Wallbank<br>Escala: 1/?.<br>Medidas: 124cm X 93cm       | Mau estado no topo superior                              | No armário I -3<br>  |                            |
|                 | 0050           | Roman World<br>Em tela fina; régua em madeira.<br>Daniel Knowlton & Walter Wallbank<br>Map n.º KW5<br>Escala: 1/47km<br>Medidas: 123 cm X 93cm. | Razoável – com pequenos rasgos no topo superior esquerdo | No armário I- 2<br>   |                            |
|                 | 0051           | Império Romano séc II d.C.<br>Plastificado<br>Tecnodidáctica<br>Escala: 1/200Km.<br>Medidas: 124cm X 79cm                                       | Bom estado   | No armário I-1<br>   |                            |


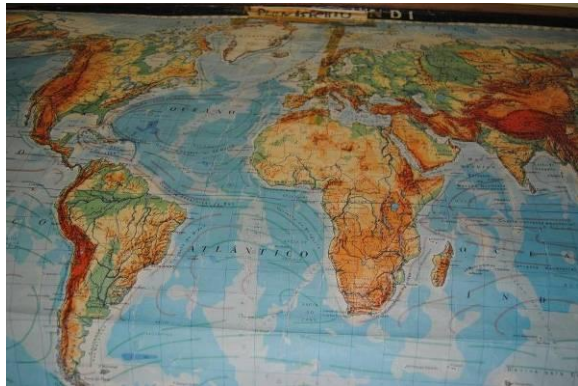
## MAPAS

| Ref.<br>inicial | Ref.<br>actual | Designação<br>Editora, escala, medidas   | Observações                    | Localização  |
|-----------------|----------------|--|--------------------------------|--|
|                 |                |  |                                | Gabinete de História      Fotografias: Nov/Dez. 2010   |
|                 | 0052           | L' Empire D' Alexandre<br>(336-326)<br>em tela fina<br>Imprimerie Michard<br>Monparnasse – Paris<br>Imprimé en France<br>Par Louis André Docteur és-<br>Lettres<br>Escala: 1/4.000.000.<br>Medidas: 128cm X 95cm.  | Mau estado no topo<br>superior | No armário II- 5<br><br><br> |
|                 | 0053           | Europe at the time of Charles<br>V. 1519-1556<br>em tela<br>Published by Denoyer-<br>Geppert C., Chicago.<br>Denoyer - Geppert Social<br>Science Maps<br>By Samuel Harding – Univ.<br>Minnesota / L. Philip<br>Denoyer Geographer.<br>Escala: scale 80 miles to inch<br>Medidas: 110cm X 80cm. | Bom estado                     | No armário II-4<br><br>  |

## MAPAS


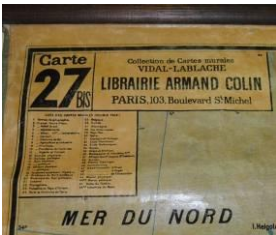


| Ref.<br>inicial | Ref.<br>actual | Designação<br>Editora, escala, medidas   | Observações | Localização          |   |
|-----------------|----------------|--|-------------|----------------------|---|
|                 |                |  |             | Gabinete de História | Fotografias: Nov/Dez. 2010  |
|                 | 0054           | L'Europe À la fin du XV<br>sicle<br>em tela fina<br>Imprimerie Michard<br>Monparnasse – Paris<br>Imprimé en France<br>Par Louis André Docteur és-<br>Lettres<br>Escala: 1/4.000.000.<br>Medidas: 126cm X 99cm. | Bom estado  | No armário II- 3     |  |
|                 | 0055           | L'Europe À la fin du XV<br>sicle<br>em tela fina<br>Imprimerie Michard<br>Monparnasse – Paris<br>Imprimé en France<br>Par Louis André Docteur és-<br>Lettres<br>Escala: 1/4.000.000.<br>Medidas: 127cm X 95cm. | Mau estado  | No armário II -2     |  |

## MAPAS

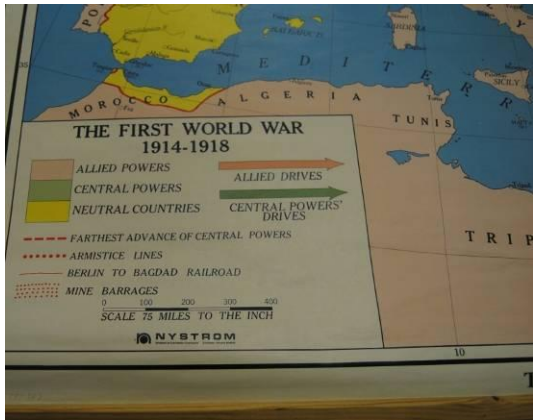

| Ref.<br>inicial | Ref.<br>actual | Designação<br>Editora, escala, medidas  | Observações                              | Localização          |  |
|-----------------|----------------|---|--|----------------------|--|
|                 |                |   |  | Gabinete de História | Fotografias: Nov/Dez. 2010   |
|                 | 0056           | Age of Discovery and trade Expansion.<br>Em papel<br>Made in USA<br>Daniel Knowlton Walter Wallbank<br>Escala: 1/350km.<br>Medidas: 127cm X 92cm                                    | Bom estado                               | No armário II – 1    |   |
|                 | 0057           | Mapa Mundi<br>Em tela.<br>Haack-Painke<br>Justus Perthes -Darmstadt<br>Representante:<br>Tecnodidáctica.<br>Importado da Alemanha<br>Escala: 1/24.000.000<br>Medidas: 139cm X 83cm. | Mau estado com fita cola por todo o lado | No armário III -5    |  |



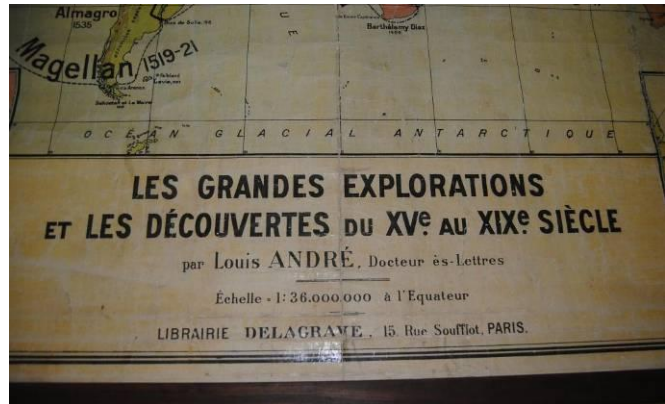

## MAPAS

| Ref. <sup>a</sup> .<br>inicial | Ref. <sup>a</sup> .<br>actual | Designação<br>Editora, escala, medidas   | Observações  | Localização   |   |
|--------------------------------|-------------------------------|--|--|---|---|
|                                |                               |  |  | Gabinete de História  | Fotografias: Nov/Dez. 2010  |
|                                | 0058                          | Map of the Roman World<br>Em tela fina<br>Daniel Knowlton-<br>Walter Wallbank<br>Nystrom – Chicago – Usa.<br>Escala: 1/47km.<br>Medidas: 123cm X 94cm            | Mau estado preso com<br>pioneses   | No armário III – 4  |  |
| 90<br>nº inv.<br>antigo        | 0059                          | L 'Allemagne Politique<br>Em tela. Debruado nas<br>margens.<br>Par P. Vidal-Lablache.<br>Librerie Armand Colin.<br>Escala: 1/1.100.000.<br>Medidas: 114cm X 91cm | Bom estado<br> | No Armário III – 3<br><br> |   |

## MAPAS


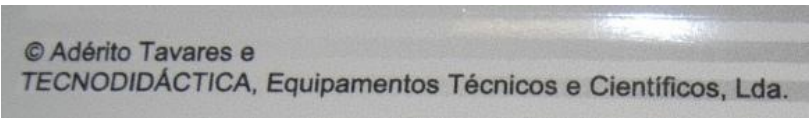
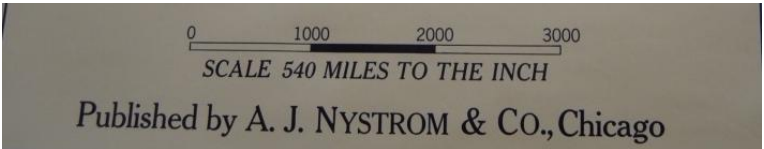
| Ref.<br>inicial | Ref.<br>actual | Designação<br>Editora, escala, medidas  | Observações                | Localização   |
|-----------------|----------------|---|----------------------------|---|
|                 |                |   |                            | Gabinete de História      Fotografias: Nov/Dez. 2010  |
|                 | 0060           | The first World War –1914-1918<br>Em tela<br>Daniel Knowlton & Walter Wallbank.<br>Nystrom & Comapany - Chicago<br>Map n.º KW 20.<br>Made in USA<br>Scale: 1/75miles<br>Medidas: 123cm X 92cm | Em bom estado              | No Armário III – 2<br> |
|                 | 0061           | Planisferio Físico<br>Em tela.<br>Haack-Painke<br>Justus Perthes -Darmstadt<br>Representante:<br>Tecnodidáctica.<br>Importado da Alemanha<br>Escala: 1/24.000.000<br>Medidas: 138cm X 84cm.   | Mau estado - com fita cola | No Armário III -1<br>  |

## MAPAS

| Ref.<br>inicial | Ref.<br>actual | Designação<br>Editora, escala, medidas  | Observações                  | Localização  |
|-----------------|----------------|---|------------------------------|--|
|                 |                |   |                              | Gabinete de História      Fotografias: Nov/Dez. 2010   |
|                 | 0062           | Les Grandes Explorations et les decouvertes du XV au XIX siècle.<br>Librairie Delagrave<br>Imprimeries Michard<br>Paris<br>Louis Andre – Docteur-ès-Letres<br>Escala: 1/36.000.000<br>Medidas: 128 cm X 96cm. | Mau estado                   | No Armário IV – 5<br> |
|                 | 0063           | Mapa Fisico de Espanha y Portugal<br>Em tela<br>Wagner & Debes - Leipsig<br>Escala: 1/1.250.000<br>Medidas: 113 cm X 85cm.  | Mau estado (com fita - cola) | No Armário IV- 4<br> |





## MAPAS

| Ref.<br>inicial | Ref.<br>actual | Designação<br>Editora, escala, medidas  | Observações   | Localização          |   |
|-----------------|----------------|---|---|----------------------|---|
|                 |                |   |   | Gabinete de História | Fotografias: Nov/Dez. 2010  |
|                 | 0064           | L'Empire de Charles Magne<br>em tela<br>Librairie Delagrave – Paris<br>Mapa n.º 8<br>Imprimerie Michard<br>Monparnasse – Paris<br>Imprimé en France<br>Par Louis André Docteur és-<br>Lettres<br>Escala: 1/1.700.000.<br>Medidas: 128cm X 95cm. | Estado razoável<br>Mau estado nas<br>extremidades junto à<br>régua superior | No Armário IV – 3    |    |
|                 | 0065           | A Europa depois do<br>Congresso de Viena- (1815)<br>Papel plastificado e régua<br>de plástico.<br>Copyright: Adérito Tavares.<br>Tecnodidáctica (520.669).<br>Escala: 1/600km<br>Medidas: 122cm X 80cm.   | Bom estado  | No Armário IV – 2    |    |
|                 | 0066           | The World in 1914<br>Papel plastificado<br>Daniel Knowlton & Walter<br>Wallbank.<br>Nystrom & Comapany -<br>Chicago<br>Map n.º KW 19.<br>Scale: 1/340km<br>Medidas: 127cm X 91cm  | Bom estado  | No Armário IV – 1    |  |



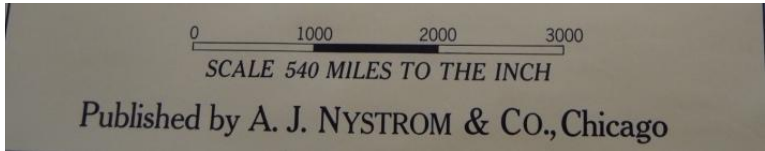
## MAPAS

| Ref. <sup>a</sup> .<br>inicial | Ref. <sup>a</sup> .<br>actual | Designação<br>Editora, escala, medidas  | Observações   | Localização   |                            |
|--------------------------------|-------------------------------|---|---|---|----------------------------|
|                                |                               |   |   | Gabinete de História  | Fotografias: Nov/Dez. 2010 |
|                                | 0067                          | La crise religieuse au XVI <sup>e</sup> siècle<br>em tela<br>Librairie Delagrave – Paris<br>Mapa n.º 13<br>Imprimerie Michard<br>Monparnasse – Paris<br>Imprimé en France<br>Par Louis André Docteur és-Lettres<br>Escala: 1/4.000.000.<br>Medidas: 128cm X 95cm. | Estado razoável<br> | No Armário V -5<br>  |                            |
|                                | 0068                          | World exploration and<br>discovery<br>Denoyer – Geppert series -<br>Co. Chicago-USA<br>Map H14a edition 1965<br>Copyright: 1965<br>Scale: 1 inch = 600 miles.<br>Medidas: 108cm X 81cm.   | Estado razoável   | No Armário V –4<br> |                            |

## MAPAS




| Ref.<br>inicial | Ref.<br>actual | Designação<br>Editora, escala, medidas   | Observações                           | Localização          |  |
|-----------------|----------------|--|---------------------------------------|----------------------|--|
|                 |                |  |                                       | Gabinete de História | Fotografias: Nov/Dez. 2010   |
| 1286-<br>Antigo | 0069           | L'Europe à la Fin du XV<br>siècle<br>em tela<br>Librairie Delagrave – Paris<br>Mapa n.º 12<br>Imprimerie Michard<br>Monparnasse – Paris<br>Imprimé en France<br>Par Louis André Docteur és-<br>Lettres<br>Escala: 1/4.000.000.<br>Medidas: 129cm X 92cm. | Mau estado, sobretudo<br>nas laterais | No Armário V – 3     |   |
|                 | 0070           | Mongol-turkish conquests<br>em tela<br>Daniel Knowlton & Walter<br>Wallbank.<br>Nystrom & Comapany -<br>Chicago<br>Map n.º KW 11.<br>Tecnodidáctica.<br>Scale: 185 miles to the inch<br>Medidas: 124cm X 92cm  | Razoável                              | No Armário V – 2     |  |

## MAPAS

| Ref.<br>inicial | Ref.<br>actual | Designação<br>Editora, escala, medidas   | Observações | Localização   |                            |
|-----------------|----------------|--|-------------|---|----------------------------|
|                 |                |  |             | Gabinete de História  | Fotografias: Nov/Dez. 2010 |
|                 | 0071           | Espanha e Portugal<br>Em tela.<br>Haack Gotha - Veb Hermann<br>Haack – Geographisch –<br>kartographische Anstalt<br>Gotha – Leipsiz – RDA<br>Vendedor exclusive:<br>Tecnodidáctica (Escritórios:<br>Av. Gomes Pereira, 49 –<br>Lisboa; Salão de Exposição:<br>Av. Miguel Bombarda, 161 –<br>Lisboa).<br>Escala: 1/750.000<br>Medidas: 154cm X 160cm. | Mau estado  | No Armário V – 1  |                            |
|                 |                |  |             |   |                            |
|                 | 0072           | Expansion of the Industrial<br>revolution<br>em tela<br>Daniel Knowlton & Walter<br>Wallbank.<br>Nystrom & Comapany -<br>Chicago<br>Map n.º KW 18.<br>Made in USA<br>Scale: 1/340km<br>Medidas: 126cm X 94cm   | Bom estado  | No Armário VI- 5  |                            |
|                 |                |  |             |   |                            |

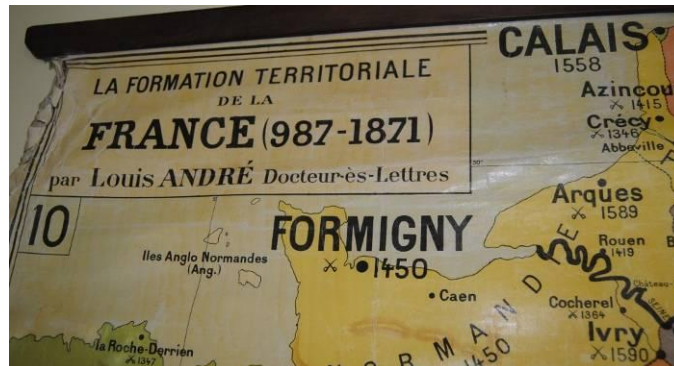

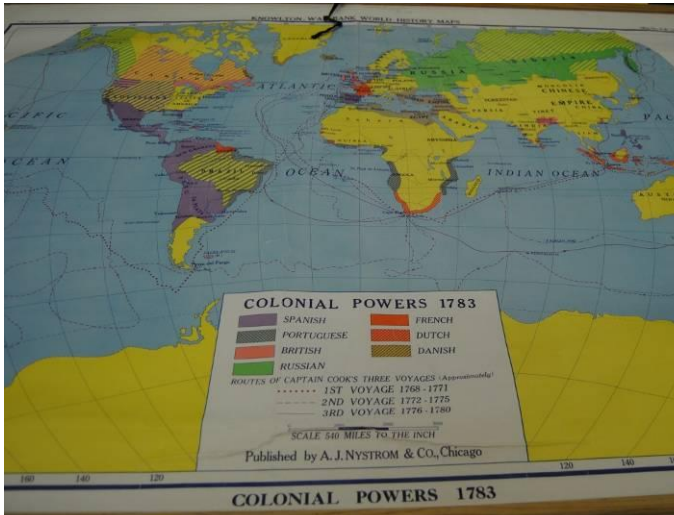


## MAPAS

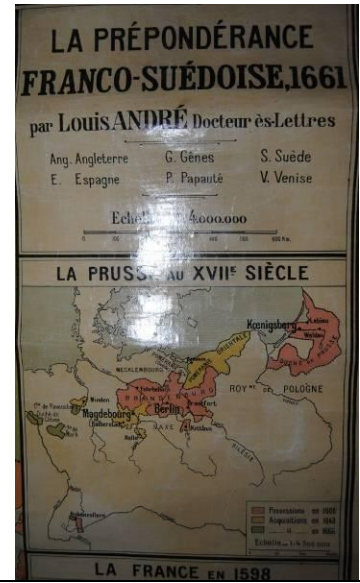
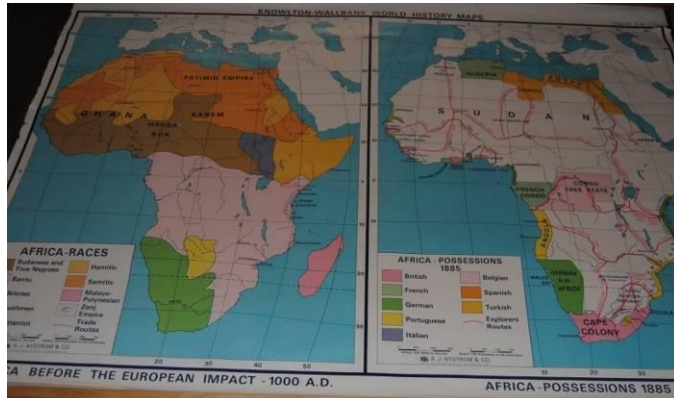
| Ref.<br>inicial | Ref.<br>actual | Designação<br>Editora, escala, medidas  | Observações  | Localização          |  |
|-----------------|----------------|---|--|----------------------|--|
|                 |                |   |  | Gabinete de História | Fotografias: Nov/Dez. 2010   |
| 420 -<br>antigo | 0073           | Les Croisades<br>em tela<br>Librairie Delagrave – Paris<br>Mapa n.º 9<br>Imprimerie Michard<br>Monparnasse – Paris<br>Imprimé en France<br>Par Louis André Docteur és-<br>Lettres<br>Escala: 1/3.500.000.<br>Medidas: 129cm X 95cm.                     | Muito Mau estado   | No Armário VI – 4    |   |
| 33 -<br>antigo  | 0074           | France administrative en<br>1789<br>em tela<br>Librairie Delagrave – Paris<br>Mapa n.º 15<br>Imprimerie Michard<br>Monparnasse – Paris<br>Imprimé en France<br>Par Louis André Docteur és-<br>Lettres<br>Escala: 1/1.200.000.<br>Medidas: 129cm X 95cm. | Estado razoável<br> | No Armário VI- 3     |  |



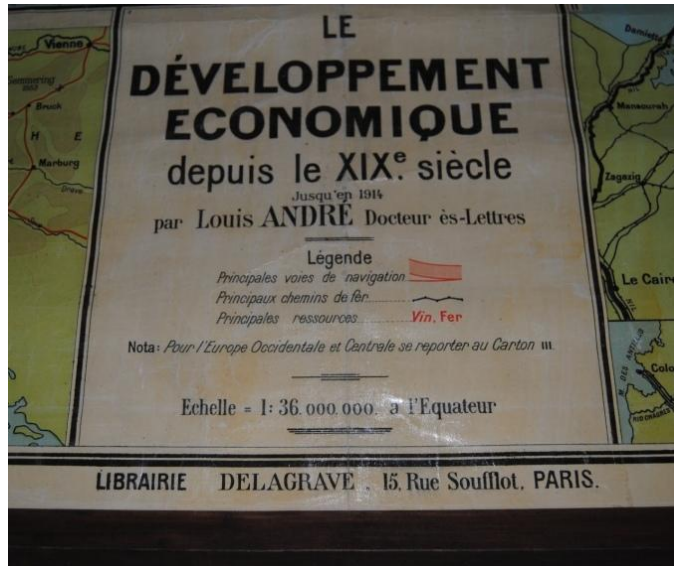

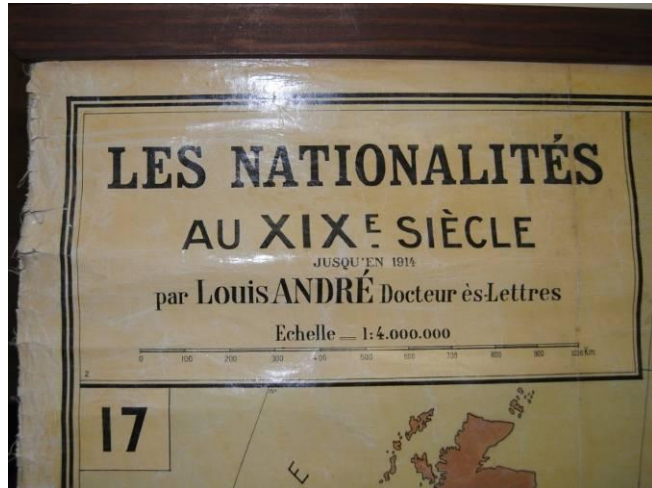
## MAPAS

| Ref.<br>inicial | Ref.<br>actual | Designação<br>Editora, escala, medidas   | Observações  | Localização  |
|-----------------|----------------|--|--|--|
|                 |                |  |  | Gabinete de História      Fotografias: Nov/Dez. 2010   |
| 32-<br>antigo   | 0075           | La formation territoriale de la France (987-1871)<br>em tela<br>Librairie Delagrave – Paris<br>Mapa n.º 10<br>Imprimerie Michard<br>Monparnasse – Paris<br>Imprimé en France<br>Par Louis André Docteur és-Lettres<br>Escala: 1/1.000.000.<br>Medidas: 128cm X 97cm. | Mau estado na parte lateral junto à régua superior   | No Armário VI –2<br><br>  |
|                 | 0076           | Colonial Powers -1783<br>Em tela<br>Published Nystrom & Company – Chicago.<br>KW 14<br>Escala: 540 miles to the inch<br>Medidas: 125cm X 93cm  | Estado razoável<br><br> | No Armário VI- 1<br><br> |



## MAPAS

| Ref. <sup>a</sup> .<br>inicial | Ref. <sup>a</sup> .<br>actual | Designação<br>Editora, escala, medidas  | Observações                             | Localização          |  |
|--------------------------------|-------------------------------|---|---|----------------------|--|
|                                |                               |   |   | Gabinete de História | Fotografias: Nov/Dez. 2010   |
|                                | 0077                          | La preponderance franco-suedoise (1661)<br>em tela<br>Imprimerie Michard<br>Monparnasse – Paris<br>Librairie Delagrave - Paris<br>Imprimé en France<br>Par Louis André Docteur és-Lettres<br>Escala: 1/4.000.000<br>Medidas: 129cm X 96cm | Estado razoável                         | No Armário VII-5     |   |
|                                | 0078                          | Africa- Possession -1885<br>em tela fina<br>Made in USA<br>Daniel Knowlton Walter<br>Wallbank<br>Nystrom & C. <sup>a</sup> – Chicago<br>Map n.º KW31<br>Importado pela<br>Tecnodidáctica<br>Escala: 1/125Km<br>Medidas: 127cm X 89cm      | Estado razoável<br>Descolado das régua. | No Armário VII – 4   |  |

## MAPAS



| Ref.<br>inicial               | Ref.<br>actual | Designação<br>Editora, escala, medidas  | Observações   | Localização  |                            |
|-------------------------------|----------------|---|---|--|----------------------------|
|                               |                |   |   | Gabinete de História   | Fotografias: Nov/Dez. 2010 |
| 401-<br>antigo                | 0079           | Le Développement<br>economique depuis le XIX<br>siècle<br>em tela<br>Imprimerie Michard<br>Monparnasse – Paris<br>Librairie Delagrave - Paris<br>Imprimé en France<br>Par Louis André Docteur és-<br>Lettres<br>Escala: 1/36.000.000<br>Medidas: 129cm X 96cm | Estado Razoável   | No Armário VII – 3 –   |                            |
|                               |                |   |   |   |                            |
| Com<br>referência<br>ilegível | 0080           | Les nationalités<br>Au XIX siècle<br>em tela<br>Imprimerie Michard<br>Monparnasse – Paris<br>Librairie Delagrave - Paris<br>Imprimé en France<br>Par Louis André Docteur és-<br>Lettres<br>Escala: 1/4.000.000<br>Medidas: 129cm X 95cm                       | Estado razoável   | No Armário VII- 2  |                            |
|                               |                |   |  |  |                            |

## MAPAS

| Ref.<br>inicial | Ref.<br>actual | Designação<br>Editora, escala, medidas   | Observações   | Localização  |                            |
|-----------------|----------------|--|---|--|----------------------------|
|                 |                |  |   | Gabinete de História   | Fotografias: Nov/Dez. 2010 |
|                 | 0081           | L'Europe en 1815<br>em tela<br>Imprimerie Michard<br>Monparnasse – Paris<br>Librairie Delagrave – Paris<br>Imprimé en France<br>Par Louis André Docteur és-<br>Lettres<br>Carta n.º 16<br>Escala: 1/4.000.000<br>Medidas: 128cm X 94cm | Estado razoável<br>Mau estado junto às<br>extremidades da régua<br>superior | No Armário VII- 1  |                            |
|                 |                |  |   |   |                            |
|                 | 0082           | Os Países do Mundo<br>Em tela fina<br>Haack – Painke<br>Justus Perthes – Darmstadt –<br>Alemanha.<br>Escala: 1/24.000.000<br>Medidas: 138cm X 85cm.  | Mau estado<br>Descolado da régua<br>inferior                                | No Armário VIII- 5   |                            |
|                 |                |  |   |  |                            |


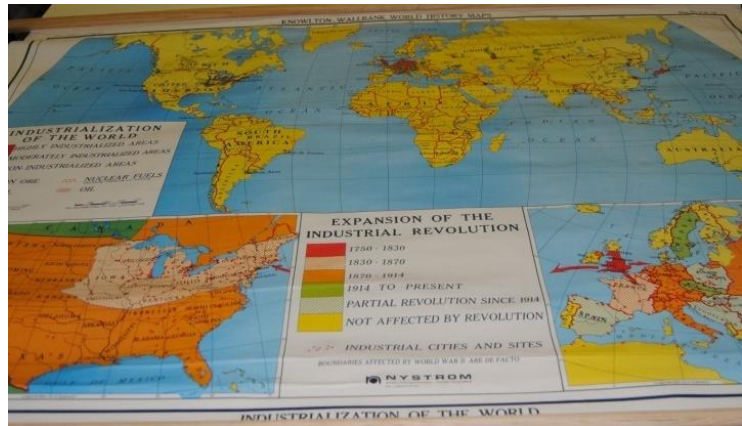

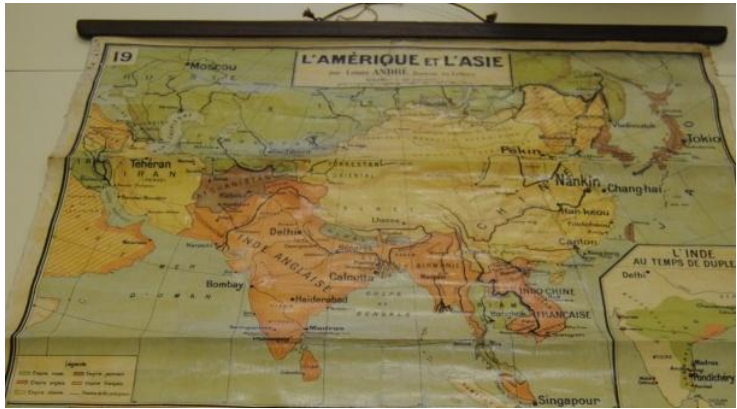


## MAPAS


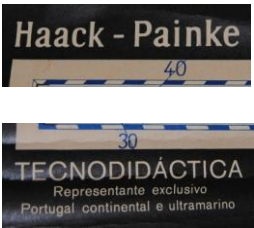

| Ref. <sup>a</sup> .<br>inicial | Ref. <sup>a</sup> .<br>actual | Designação<br>Editora, escala, medidas   | Observações   | Localização   |
|--------------------------------|-------------------------------|--|---|---|
|                                |                               |  |   | Gabinete de História      Fotografias: Nov/Dez. 2010  |
| 411-<br>antiga                 | 0083                          | Europa durante e depois da Grande Guerra-<br>em tela<br>Colecção da Livraria Sá da Costa – Lisboa – Pelo Prof. João Soares.<br>Instituto Geografico de Agostini – Novara - Italy<br>Copyright 1935.<br>Escala: 1/4.000.000.<br>Medidas: 150cm X 133cm. | Mau estado<br>Danificado nos topos superior e central | No Armário VIII- 4<br><br><br><br> |



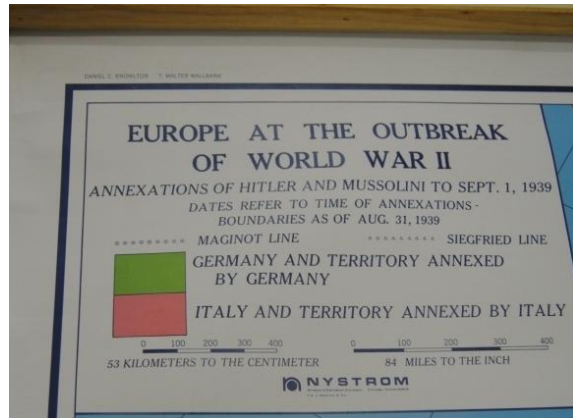

## MAPAS

| Ref. <sup>a</sup> .<br>inicial | Ref. <sup>a</sup> .<br>actual | Designação<br>Editora, escala, medidas  | Observações   | Localização          |  |
|--------------------------------|-------------------------------|---|---|----------------------|--|
|                                |                               |   |   | Gabinete de História | Fotografias: Nov/Dez. 2010   |
|                                | 0084-                         | Expansion of the industrial revolution<br>em tela fina<br>Made in USA<br>Daniel Knowlton Walter<br>Wallbank<br>Nystrom & C. <sup>a</sup> – Chicago<br>Map n.º KW18<br>Importado pela<br>Tecnodidáctica<br>Escala: 1/540miles<br>Medidas: 123cm X 92cm | Bom estado<br><br>Registos no tardo | No Armário VIII- 3   |   |
|                                | 0085                          | L´Amerique et l´Asie<br>em tela<br>Librairie Delagrave – Paris<br>Mapa n.º 19<br>Imprimerie Michard<br>Monparnasse – Paris<br>Imprimé en France<br>Par Louis André Docteur és-<br>Lettres<br>Escala: 1/10.000.000.<br>Medidas: 125cm X 96cm.          | Estado Razoável<br>                 | No Armário VIII 2    |  |



## MAPAS

| Ref.<br>inicial | Ref.<br>actual | Designação<br>Editora, escala, medidas  | Observações   | Localização  |                            |
|-----------------|----------------|---|---|--|----------------------------|
|                 |                |   |   | Gabinete de História   | Fotografias: Nov/Dez. 2010 |
|                 | 0086           | Carta hipsométrica de Portugal<br>Em tela forte<br>Edição de 1955<br>Preço 20\$00<br>Instituto Geográfico e Cadastral<br>Escala: 1/600.000<br>Medidas: 105cm X 60cm.                | Bom estado  | No Armário VIII-1  |                            |
|                 |                |   |   |   |                            |
|                 | 0087           | Os Países de África Em tela fina<br>Haack – Painke<br>Justus Perthes – Darmstadt – Alemanha.<br>Representante:<br>Tecnodidáctica.<br>Escala: 1/10.000.000<br>Medidas: 121cm X 97cm. | Bom estado  | No Armário IX- 5   |                            |
|                 |                |   |  |  |                            |

## MAPAS

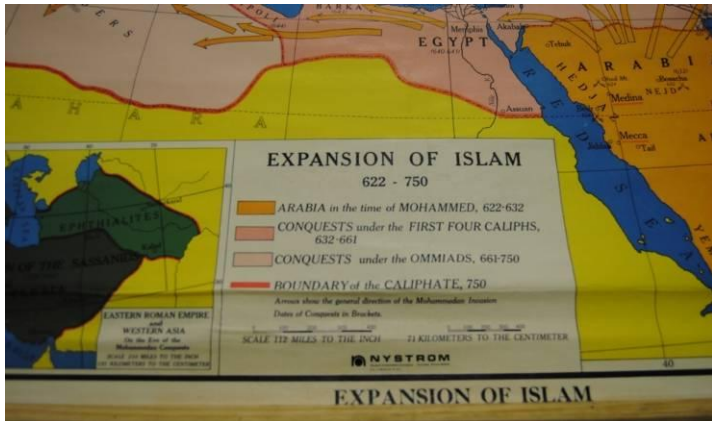

| Ref.<br>inicial | Ref.<br>actual | Designação<br>Editora, escala, medidas   | Observações  | Localização          |  |
|-----------------|----------------|--|--|----------------------|--|
|                 |                |  |  | Gabinete de História | Fotografias: Nov/Dez. 2010   |
|                 | 0088           | Europe at the outbreak of world war II<br>Papel plastificado<br>Daniel Knowlton & Walter Wallbank.<br>Nystrom & Comapany - Chicago<br>Map n.º KW 23.<br>Scale: 1/53km<br>Medidas: 127cm X 92cm   | Bom estado   | No Armário IX-4      |   |
|                 | 0089           | Decline of western colonialism in Asia- 1954<br>Em tela<br>Daniel Knowlton & Walter Wallbank.<br>Nystrom & Comapany - Chicago<br>Map n.º KW 27.<br>Importado pela Tecnodidáctica<br>Scale: 1/140miles to the inch<br>Medidas: 124cm X 94cm | Estado razoável<br>No tardo apresenta manchas ferrosas | No Armário IX-3      |  |

## MAPAS

| Ref. <sup>a</sup> .<br>inicial | Ref. <sup>a</sup> .<br>actual | Designação<br>Editora, escala, medidas   | Observações   | Localização  |                            |
|--------------------------------|-------------------------------|--|---|--|----------------------------|
|                                |                               |  |   | Gabinete de História   | Fotografias: Nov/Dez. 2010 |
|                                | 0090                          | L'Extreme Orient aux XIX e XX siècles<br>em tela<br>Librairie Delagrave – Paris<br>Mapa n.º 24<br>Imprimerie Michard<br>Monparnasse – Paris<br>Imprimé en France<br>Par Louis André Docteur és-Lettres<br>Importado por<br>Tecnodidáctica<br>Escala: 1/8.000.000.<br>Medidas: 123cm X 104cm. | Bom estado<br>Tardo repleto de manchas ferrosas<br><br> | No Armário IX-2<br><br> |                            |






## MAPAS



| Ref.<br>inicial | Ref.<br>actual | Designação<br>Editora, escala, medidas   | Observações                           | Localização  |
|-----------------|----------------|--|---------------------------------------|--|
|                 |                |  |                                       | Gabinete de História      Fotografias: Nov/Dez. 2010   |
|                 | 0091           | Expansion of Islam-622-750<br>Em tela<br>Daniel Knowlton & Walter Wallbank.<br>Nystrom & Comapany - Chicago<br>Map n.º KW 8.<br>Scale: 1/71Km<br>Medidas: 124cm X 92cm             | Bom estado                            | No Armário IX-1<br>                   |
|                 | 0092           | Die biblischen Lander<br>Em tela.<br>Haack Gotha - Veb Hermann Haack – Geographisch _ kartographische Anstalt<br>Gotha - Leipsiz<br>Escala: 1/2.000.000<br>Medidas: 163cm X 215cm. | Estado razoável<br>Com picos ferrosos | Ao Lado do Armário junto à porta<br> |



## MAPAS


| Ref.<br>inicial | Ref.<br>actual | Designação<br>Editora, escala, medidas  | Observações     | Localização   |
|-----------------|----------------|---|-----------------|---|
|                 |                |   |                 | Gabinete de História      Fotografias: Nov/Dez. 2010  |
|                 | 0093           | Europa im 12. Jahrhundert<br>em tela<br>Haack Hertzberg - Veb<br>Hermann Haack –<br>Geographisch –<br>kartographische Anstalt<br>Gotha<br>Escala: 1/3.000.000.<br>Medidas: 160cm X 199cm. | Mau estado      | <p>Ao Lado do Armário junto à porta</p>   |
|                 | 0094           | Mapa Mundi<br>em tela<br>Haack – Painke<br>Justus Perthes – Darmstadt –<br>Alemanha<br>Tecnodidáctica – Lisboa<br>Escala: 1/24.000.000.<br>Medidas: 137cm X 84cm.                         | Estado razoável | <p>Ao Lado do Armário junto à porta</p>   |

## MAPAS

| Ref.<br>inicial | Ref.<br>actual | Designação<br>Editora, escala, medidas  | Observações  | Localização   |
|-----------------|----------------|---|--|---|
|                 |                |   |  | Gabinete de História      Fotografias: Nov/Dez. 2010  |
|                 | 0095           | América do Norte Política em tela<br>Mapas de Amorim Girão e Fernandes Martins.<br>Desenhado no Instituto de Estudos Geográficos da Universidade de Coimbra.<br>Editorial Domingos Barreira - Porto<br>Escala: 1/9.000.000.<br>Medidas: 93cm X 115cm. | Mau estado-Ripa superior descolada<br>Tela em bom estado.<br>Ripa inferior empenada. | Ao Lado do Armário junto à porta<br><br>Ainda não foi feita fotografia  |
|                 | 0096           | El reparto territorial del mundo-1876-1914 em tela<br>Empresa Haack Gotha – Leipzig -<br>Printed in RDA -<br>Escala: 1/20.000.000<br>Medidas: 181cm 102X cm.  | Mau estado (rasgado na parte central-vertical)                                       | Ao Lado do Armário junto à porta<br><br>   |
|                 | 0097           | Viajes de descubrimiento y conquista colonial (1492-1648) em tela<br>Empresa Haack Gotha – Leipzig - Prof. Dr. Markov.<br>Printed in RDA -<br>Escala: 1/20.000.000<br>Medidas: 180cm X 100cm.   | Mau estado (rasgado e ripa superior descolada)                                       | Ao Lado do Armário junto à porta<br><br> |

## MAPAS

| Ref.<br>inicial | Ref.<br>actual | Designação<br>Editora, escala, medidas  | Observações   | Localização                      |                            |
|-----------------|----------------|---|---|----------------------------------|----------------------------|
|                 |                |   |   | Gabinete de História             | Fotografias: Nov/Dez. 2010 |
|                 | 0098           | Age of discovery and trade<br>Expansion<br>em papel<br>Medidas: 125cm X 88cm<br>Map n.º K.W.12      | Muito Mau estado;<br>rasgado; colado com<br>fita cola | Ao Lado do Armário junto à porta |                            |
|                 | 0099           | Mapa da Europa em tela<br>Coordenado por J. R. Silva.<br>Escala 1/5.200.000<br>Medidas: 58cm X 85cm | Estado razoável                                       | Ao Lado do Armário junto à porta |                            |



## MAPAS

| Ref. <sup>a</sup> .<br>inicial | Ref. <sup>a</sup> .<br>actual | Designação<br>Editora, escala, medidas   | Observações  | Localização                      |                            |
|--------------------------------|-------------------------------|--|--|----------------------------------|----------------------------|
|                                |                               |  |  | Gabinete de História             | Fotografias: Nov/Dez. 2010 |
| 254-<br>Antiga                 | 0100                          | Carta chorographica de Portugal – em tela - 1901 – coordenada por José Madureira Beça, Eng.º Civil. Escala 1/500.000. Apresenta lista dos concelhos por distritos e províncias, indicando o n.º de freguesias e de habitantes que os constituem, referido a 1 de Dezembro de 1900. Medidas: 75cm X 120cm | Mau estado no topo superior (superfície rasgada).<br><br>Esta carta coreográfica de Portugal datada de 1901, é o mapa mais antigo. Merece especial atenção | Ao lado do Armário junto à porta |                            |
|                                | 0101                          | Mapa Escolar de Portugal Continental em tela.<br>Coordenado pelo Inspector Escolar Augusto Ladeiro – Porto Editora - Porto. Escala 1/600.000. Logotipo da Empresa Litografia Bolhão-Porto. Post. 1959. Medidas: 69cm X 99cm  | Estado Razoável  | Ao lado do Armário junto à porta |                            |

