

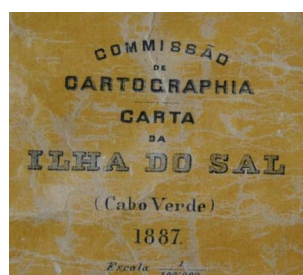
## **O Património Histórico da Escola Secundária Maria Amália Vaz de Carvalho.**

### **As Cartas das ex-colónias publicadas pela *Commissão de Cartographia***

Desde 2009-2010 que temos vindo a desenvolver um projeto de inventariação do património histórico da ESMAVC. Neste âmbito foi-nos entregue pelo Diretor da nossa escola, um conjunto de cartas das antigas colónias portuguesas, que terá pertencido ao acervo do Grupo de Biologia-Geologia. Este núcleo, composto por trinta documentos, foi inventariado, fotografado e feita uma descrição sumária.



Carta da Ilha do Príncipe, 1886



Carta da Ilha do Sal, Cabo Verde, 1887. Editada pela Librairie Férin Lda., Rua Nova do Almada, Lisboa. Edição coordenada por Ernesto Vasconcellos


Nos primeiros anos de existência deste organismo, as cartas obedeciam a fins políticos e de propaganda, especialmente as que foram coordenadas por Ernesto de



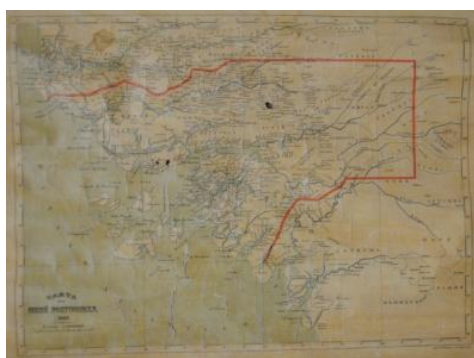
Vasconcelos, vogal da Comissão, que preconizava uma rápida cobertura cartográfica das colónias, tendo recorrido, nalguns casos, a antigos mapas do almirantado britânico. Assim foram publicadas cartas topográficas e hidrográficas das ilhas e portos de Cabo Verde, a primeira carta geral da Guiné (1889) e cartas corográficas de S. Tomé e do Príncipe. A principal seria a célebre Carta da África Meridional Portuguesa executada a cor-de-rosa (1:6.000.000, coordenada por A. A. de Oliveira, 1886), representando

Angola, Moçambique e os «territórios intermédios». O levantamento cartográfico a cargo da *Comissão* arrancaria apenas em 1887, com a delimitação da fronteira sul de Moçambique.

Através deste organismo científico o Estado português procurou dar resposta aos seus interesses coloniais: mostrar ao mundo que os portugueses não só tinham direitos históricos a defender em África, como tinham também capacidade para a explorar e estudar e para levar a civilização aos africanos, assim foi posto em prática o trabalho de exploração terrestre e cartográfico de delimitação de fronteiras, pois era também preciso desenvolver trabalho científico para exhibir.<sup>1</sup>



Carta da Ilha Brava, Cabo Verde, 1891 e Carta da Ilha do Príncipe



Carta da Guiné Portuguesa, 1902

Como resultado da divulgação dessas cartas, a nossa escola terá recebido, no final do século XIX e princípio do século XX, este conjunto de mapas das antigas colónias, que como já referimos foi alvo da nossa atenção. Verificámos que alguns

---

<sup>1</sup> Vide Ana Cristina Martins e Teresa Albino (coordenação de) (2010), *Catálogo da exposição Viagens e Missões Científicas nos Trópicos (1883-2010)*. IICT. Lisboa








destes documentos, que se encontram acondicionados num dos armários da galeria da nossa Biblioteca, estão muito danificados necessitando em primeiro lugar de um tratamento de limpeza e de posterior restauro. Com a intervenção do Governo na recuperação dos antigos Liceus, muito deste material foi dispensado, mas não podemos esquecer que se trata de um espólio cada vez mais raro e de grande valor histórico pelo que merece ser tratado e posto à disposição da comunidade.



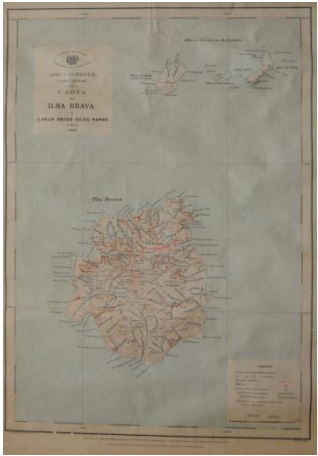




### **Bibliografia**

Ana Cristina Martins e Teresa Albino (coordenação de) (2010), *Catálogo da exposição Viagens e Missões Científicas nos Trópicos (1883-2010)*. IICT. Lisboa

VVAA (2001) *Préserver les objets de son patrimoine. Précis de conservation préventive*. Pierre Mardaga éditeur, Liège



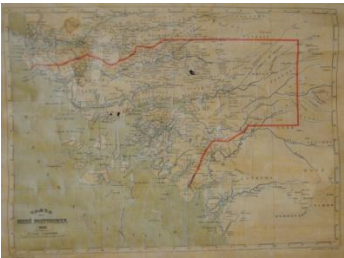




## INVENTÁRIO:








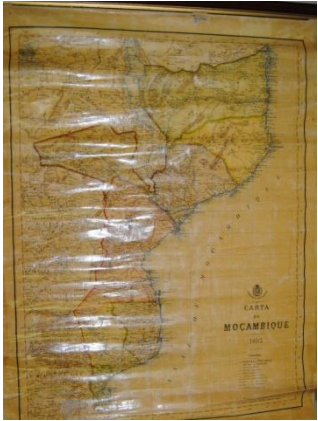

Referência	Descrição	Estado de Conservação	Localização	Gravura / Foto
01	<p>Carta do distrito de Damão – Estado da Índia Escala: 1/100.000 Levantamento: Dez.1920 Edição de 1922 M. Diniz, red[igiu] e des[enhou]</p> <p>Medidas: 58cm X 57cm</p> 	Aceitável - a merecer restauro	Biblioteca galeria	
02	<p>Comissão de Cartografia Carta da Ilha do Príncipe, S.Tomé</p> <p>Medidas: 33cm X 35cm Coordenado por Ernesto de Vasconcelos Pavia, Lith. 1886 Escala: 1/100.000</p>	Razoável. Merece restauro	Biblioteca galeria	
03	  <p>Medidas: 62cm X 86cm Edição de 1912 Escala: 1/125.000 M. Diniz lith</p>	Razoável Merece restauro	Biblioteca galeria	
04	<p>Carta da Ilha Brava, Cabo Verde</p> 	Razoável Merece restauro	Biblioteca galeria	

	 <p>Medidas: 33cm X 45,5cm Escala: 1/100.000 Ernesto Vasconcellos, Constr. Segundo Emery e Barcellos C.<sup>a</sup> N.al Editora A. Briesemeister gr. Livrairie FERIN e C.<sup>ie</sup> Relieure 70, Rua Nova do Alameda – Lisboa</p>			
05	<p>Carta da Ilha Brava e Ilhéus Secos ou do Rombo</p>  <p>Medidas: 45cm X 59cm Levantada em 1929 pela Missão Geográfica de Cabo Verde constituída pelos: 1º tenente de marinha eng. hidrográfo H. Baeta Neves e os 1ºs tenentes de marinha Victor Serra, Carvalho Lima e eng agrónomo A. Matos Barreto Egreja e Lacerda, gvm. M. Diniz, des. Escala: 1/50.000</p>	Bom Estado	Biblioteca galeria	 
06	<p>Carta da Ilha do Sal, Cabo Verde</p>  <p>Medidas: 42cm X 50cm Escala: 1/100.000 Levantada em 1921 pelo capitão tenente Sebastião José Carvalho Dias, e completada em 1930 pela Missão geográfica de Cabo Verde. Egreja e Lacerda, grvm Diniz red. e des.</p>	Bom Estado	Biblioteca galeria	 















07	 <p>Medidas: 37cm X 42cm Escala: 1/100.000 Librairie Férin Lda. Edição coordenada por Ernesto Vasconcellos Carvalho gr.</p>	Merece restauro	Biblioteca galeria	
08	<p>Carta levantada em 1927 pela Missão Geográfica de Cabo Verde, constituída pelo 1º tenente eng. hidrografo Baeta Neves, 1º tem. de Marinha Victor Serra e eng de minas Bacelar Bebiano</p>   <p>Medidas: 40cm X 51cm Escala: 1/100.000 Egreja e Lacerda gravm H. Baeta Neves, des.</p>	Bom estado	Biblioteca galeria	
09	<p>Medidas: 37cm X 34cm Escala: 1/100.000 L. Couceiro des[enhou]. C.<sup>a</sup> Nac. Editora, Lisboa G. Paul Macaedicke, Lith 1893</p> 	Merece restauro	Biblioteca galeria	






10	  <p>Medidas: 47,5cm X 37cm Escala: 1/1.000.000 A. C. Parreira, red e des. B. Lith C.<sup>a</sup> Nac. Editora – R. Uebelhack. gr.</p>	Merece restauro	Biblioteca galeria	
11	<p>África Oriental Portuguesa Zumbo – Tete - Moçambique Medidas: 48cm X 48cm Escala: 1/1.000.000 Maciquece Publicado pelo Ministério da Marinha e Ultramar, Comissão de Cartographia. L. Couceiro des. Março 1897 – C.<sup>a</sup> Nac. Editora, J. Gaspar gr.</p>	Merece restauro	Biblioteca galeria	
12	<p>África Ocidental – Cabo Verde Ilha de S. Nicolau 1929</p>  <p>Medidas: 65cm X 39cm Escala: 1/100.000 Levantada em 1928 pela Missão Geográfica de Cabo Verde constituída pelo 1º tenente eng. hidrografo Baeta Neves, 1º ten. de Marinha Victor Serra, A. Carvalho Lima e eng. Agrónomo Matos Barreto. Egreja e Lacerda grvm – M. Diniz red. e des.</p>	Bom estado	Biblioteca galeria	 






13	<p>Carta de Moçambique (Esboço) 1914 Comissão de Cartografia</p>  <p>Medidas: 54cm X 68cm Escala: 1/3.000.000</p>	Merece restauro	Biblioteca galeria	 
14	<p>Africa Oriental Portuguesa - Moçambique Quilimane – Sofala</p>  <p>Medidas: 48cm X 48cm Escala: 1/1.000.000 Publicada pelo Ministério da Marinha e Ultramar, Comissão de Cartographia Inhambane Dez. 1896 – C.<sup>a</sup> Nac. Editora, M. Egreja, gr.  OBS. – Existem 2 exemplares.</p>	Estado razoável	Biblioteca galeria	 
15	<p>Africa Oriental Portuguesa – Moçambique – 1903</p>  <p>Medidas: 53cm X 69cm Escala: 1/3.000.000 M. Diniz comp. e des. Off. Photomechanica J. Palla, gr.</p>	Merece restauro	Biblioteca galeria	
16	<p>Ministério das Colónias – Comissão de Cartografia África Ocidental (Cabo Verde) Ilha de S.ta Luzia e Ilhéus Branco e Razo</p>	Estado razoável. Falta a régua superior	Biblioteca galeria	












	 <p>Medidas: 52,5cm X 42cm Escala: 1/75.000 Levantada em 1929 pela Missão Geográfica de Cabo Verde constituída pelo 1º tenente eng. hidrografo Baeta Neves, 1º ten. de Marinha Victor Serra, A. Carvalho Lima e eng. Agrónomo Matos Barreto. Egreja e Lacerda grvm Diniz, red e des</p>			
17	<p>Açores – Carta Chorographica da Ilha de Santa Maria Levantada pela Direcção dos Trabalhos Geodésicos em 1898 Publicada em 1903</p> <p>Medidas: 69cm X 49cm Escala: 1/50.000</p> <p>Preço 400 reis – 7,50 Lacerda de Carvalho e Egreja gravaram</p>	Bom estado	Biblioteca galeria	 
18	<p>Ministério das Colónias – Comissão de Cartografia África Ocidental (Cabo Verde) Carta da Ilha de S. Vicente – 1932</p>  <p>Medidas: 56cm X 40cm Escala: 1/75.000</p> <p>Egreja e Lacerda grvm - Carta levantada em 1920 pelo Com.te Filipe de Carvalho e actualizada e completada em 1931 pela Missão Geográfica de Cabo Verde - M. Diniz red. e des.</p>	Merece restauro	Biblioteca galeria	




19	<p>Comissão de Cartografia Carta da Ilha da Boavista (Cabo Verde) – 1888</p>  <p>Medidas: 61cm X 45cm Escala: 1/100.000</p> <p>Coordenado por Ernesto de Vasconcellos - Carvalho gr.</p>	Merece restauro	Biblioteca galeria	
20	<p>Carta de Angola Comissão de Cartografia – 1900</p>  <p>Medidas: 76cm X 64cm Escala: 1/3.000.000</p> <p>L. Couceiro des. A. Briesemeister. grav.</p>	Merece restauro	Biblioteca Galeria	
21	<p>Ministério das Colónias – Comissão de Cartografia África Ocidental (Cabo Verde) Carta da Ilha de S.to Antão – 1930</p>  <p>Medidas: 65cm X 53cm Escala: 1/75.000</p> <p>Egreja e Lacerda, grvm - Carta levantada em 1929 pela missão geográfica de Cabo Verde constituída pelos 1.º Tenente da Marinha, eng.º hidrógrafo Baeta Neves; 1.ºs tenentes de marinha Vítor Serra, A. Carvalho Lima e eng.º Agrónomo A. Matos Barreto. Diniz red. e des.</p>	Muito bom estado	Biblioteca Galeria	

22	<p>Ministério das Colónias – Comissão de Cartografia Oceano Atlântico Norte Arquipélago de Cabo Verde – 1932</p>  <p>Medidas: 76cm X 60cm Escala: 1/500.000</p>	A régua exterior está descolada, no resto o estado é bom.	Biblioteca Galeria	
23	<p>Mappa de Portugal Insular Para uso [dos que ] aprendem instrução primária com o programa deste ensino por A. Ligorne Anterior à República</p> <p>Depósitos: Lisboa: Livraria Avellar Machado – Rua do Poço dos Negros, 19; Porto: Livraria Portuguesa, Largo do Loios, 55-56. Coimbra: Livraria França Amado</p> <p>Lithographia Universal - Largo do Carmo, 17 - Lisboa M . Igreja, g.</p> <p>Medidas: 70cm X 42cm Escala: 1/1.000.000</p>	Muito mau estado	Biblioteca Galeria	
24	<p>Comissão de Cartografia Carta da África Meridional Portuguesa – Angola 1886</p>  <p>Medidas: 77cm X 56 cm Escala: 1/6.000.000</p> <p>Coordennada por A. A. d'Oliveira Gravado e impresso por Erhard F.res 35bis, rue Denfert-Rochereau – Paris</p>	Merece restauro	Biblioteca Galeria	
25	<p>Portugal Ultramarino por J. B. Nunes Júnior – professor inscrito no Liceu de Lisboa 1931 10.ª edição Depósitos: (Papelaria Costa) Rua da</p>	Muito mau estado	Biblioteca Galeria	

	<p>Prata, 288 --- (Livraria Rodrigues) Rua do Ouro, 188</p>  <p>Medidas: 69cm X 98cm</p> <p>Lith. de Portugal – Lisboa – M. Egreja, gr</p>			
26	<p>Cartas de Portugal Continental Serviços Cartográficos do Exército Medidas: 73cm X 53cm. Escala: 1/50.000 Ampliada e rectificada na Direcção Geral dos Trabalhos Geodésicos e Topográficos. Folhas: N.º 1-C – Rio Minho – 1902. N.º 1-D – Sul do Rio Minho – 1904. N.º 6 – Porto - 1911. N.º 8C – Ovar - 1902. N.º 9-C – Aveiro – 1904. N.º 12C – Figueira - 1901. N.º 13-B – Vieira – 1902. N.º 13-C – Marinha Grande – 1902. N.º 14-B – S. Pedro de Muel – 1901. N.º 14-D – Dornes-Zêzere – 1901. N.º 15D – Thomar - 1900. N.º 15E – Mação – 1907. N.º 16-A – Peniche – 1902. N.º 16-B – Óbidos – 1900. N.º 16E – Gavião - 1906. N.º 16-F – Alpalhão / Castelo de Vide 1906. N.º 17-B – Alcoentre – 1900. N.º 17E – Ponte de Sor – 1906. N.º 17-F – Alter-do-Chão – 1906. N.º 18-C – Benavente – 1904. N.º 18-D – Montargil – 1904. N.º 18-E – Ervedal – 1905. N.º 19-E – Pavia – 1905. N.º 20-B – Estuário do Tejo - Lisboa 1902.</p>	<p>Umas em estado razoável e outras em mau estado.</p>	<p>Biblioteca galeria</p>	 <p>Exemplo de uma das folhas</p>  <p>Folha nº 20 B Estuário do Tejo, Lisboa, 1902</p>
27	<p>Direcção Geral dos trabalhos Geodésicos e Topográficos Carta de Portugal [Continental] aprovada para uso das Escolas 1903 Lit.do nas oficinas da Direcção Geral dos Trabalhos Geodésicos e Topográficos Escala: 1/500.000 Medidas: 77cm X 120cm Preço: 800reis 4 exemplares</p>	<p>Três em mau estado e um em estado razoável que merece restauro.</p>	<p>Biblioteca Galeria</p>	



	 			
28	<p>Instituto Geográfico e Cadastral Carta Hipsométrica de Portugal Edição de 1955 Escala: 1/600.000 Medidas: 76cm X 110cm Preço: 20\$00</p> 	<p>Estado razoável. Merece restauro</p>	<p>Biblioteca Galeria</p>	
29	<p>Nova Carta Corográfica de Portugal Continental 6.ª edição – 1937 Coordenada por J. Vieira Escala: 1/600.000 Medidas: 76cm X 107cm Editor Livraria Avelar Machado – Rua do Poço dos Negros, 19 e 21 São falsos os exemplares que não sejam rubricados pelo autor [está assinado] Lito-Salles – Lisboa</p> 	<p>Mau estado</p> 	<p>Biblioteca Galeria</p>	 

30	<p>Junta das Missões Geográficas e de Investigações Coloniaes          Africa Ocidental – Cabo Verde          Carta da Ilha da Boavista          1937          Escala: 1/100.000          Medidas: 58cm X 40cm          Preço:</p>  <p>Litografia A...as          Carta levantada em 1921 pelo Comandante Filipe de Carvalho e actualizada e completada em 1931 pela Missão Geográfica de Cabo Verde M. Diniz comp.ou e des.</p>		Biblioteca Galeria	 
----	---	--	-----------------------	---

Maria de Fátima Abraços  
Amaro Carvalho da Silva  
2011-2012